

# 제주도 마을의 지명분포와 유래에 관한 연구

- 남제주군 안덕면을 중심으로 -

오영선\*\*

< 차례 >

- I. 서론
- II. 안덕면 지역 개관
- III. 지명의 분포
  - 1. 지명의 유형별 분류
  - 2. 지명의 유형별 분포 특징
- IV. 지명의 유래
  - 1. 자연지명
  - 2. 인문지명
  - 3. 기타지명
- V. 결론

## 국문요약

이 글은 제주도 남제주군 안덕면 소재 12개 행정리에 분포되어 있는 528개의 지명을 사례로 이 지역의 지명 분포 특성과 유래를 체계적으로 분석, 정리하는데 연구의 목적이 있다. 또한 지명의 유래는 자연지명과 인문지명으로 크게 나누어 그 유래를 살펴보았다.

연구 결과를 정리하면 다음과 같다.

\* 2006년 7월1일 제주특별자치도가 출범하면서 남제주군 안덕면은 서귀포시 안덕면으로 행정구역이 개편되었음

\*\* 제주대학교 교육대학원 지리교육과 석사과정수료

첫째, 전체 528개의 지명 가운데 자연지명은 316개(59.8%), 인문지명은 208개(39.4%), 기타지명은 4개가 분포된 것으로 집계되었다. 항목별로는 고사(故事) 지명이 109개로 전체의 20.6%를 차지하여 가장 많이 분포되어 있으며, 이어서 지형·지세 지명 91개, 동물과 식물 지명이 각각 88개, 자연물 지명 73개, 위치·방위 지명 64개 순으로 나타났다.

둘째, 동리별 주요 분포내용을 보면, 물 지명은 감산리와 창천리, 밭·과수원 지명은 감산리와 동광리, 전설/유래 지명은 광평리와 사계리, 지물형 지명은 대평리와 상창리에 많이 분포되어 있는 것으로 나타났다.

셋째, 시대별 분포 특징을 보면, 임해시대(지명수 300개, 전체의 56.8%)에서는 동물 지명과 전설/유래와 관련된 지명이 각각 28개로 가장 높게 나타났으며, 중간시대(지명수 126개, 전체의 23.9%)와 산간시대(지명수 102개, 전체의 19.3%)에서도 전설/유래와 관련된 지명이 각각 22개, 16개로 나타나 다른 지명에 비하여 높은 분포를 보였다.

넷째, 지명은 그 지역의 자연적, 인문적 특성을 일부 반영한다. 각 마을의 지명 분포 특성과 유래를 통하여 그 지역의 자연적, 인문적 특성을 살펴보는 것은 유의미하였다.

주제어 : 제주도, 안덕면, 지명, 유래, 분포

## I. 서론

사람에게 저마다 이름이 있듯이 땅에도 곳마다 이름이 붙여져 있다. 땅이름은 인류의 사회생활이 시작되면서부터 그 생활의 터전이 되는 곳의 지형(地形)·지물(地物)을 구분할 필요성에 의해 자연적으로 발생하였다.<sup>1)</sup>

지명은 사람들이 공동체를 이루며 살아가는 지역에 대하여 나름의

1) 강길부(1997), 『땅이름국토사랑』, 집문당, p.17.

정체성을 밝히는 주요한 자료가 될 수 있다. 지역은 자연환경과 더불어 인간 활동이 복합된 지리적 공간을 뜻하는데, 인간집단의 여러 활동이 전개되는 장소의 복합체로서 다른 공간과 구별되는 동질성을 지니고 있기 때문이다.<sup>2)</sup>

지명연구는 국어변천의 역사연구에서 뿐만 아니라 민족이동 경로와 문화교류의 규명자료, 전통문화와 시대상 연구, 여러 학문 연구의 종합적·보조적 구실을 하고 있다. 특히 일정 지역의 특성, 즉 지역성을 연구하는 데 매우 중요하다. 옛 땅이름의 지리적 정세인 지형·위치·유물 등을 살펴 이 사실을 근거로 하여 땅이름의 전파와 분포의 지역적 구성을 종합 분석함으로써 지역 특성을 밝혀낼 수 있다.<sup>3)</sup>

본 연구는 <표1>에서 보는 것과 같이 제주도 남제주군 안덕면 소재 12개 행정리<sup>4)</sup>에 분포되어 있는 528개의 지명을 연구대상으로 하였다. 연구의 구체적인 범위는 <그림1>과 같다.

<표1> 각 리별 연구지명 분포

리 대상	감산	광평	대평	덕수	등광	사계	상창	상천	서광 동	서광 서	창천	화순	계
지명수	62	38	60	38	46	87	33	18	25	30	31	60	528

2) 안영진(2002), “지역주의를 어떻게 이해할 것인가”, 『지식정보사회의 지리학 탐색』, 도서출판 한울, pp.333-334.

3) 강길부, 전게서, pp.19-21.

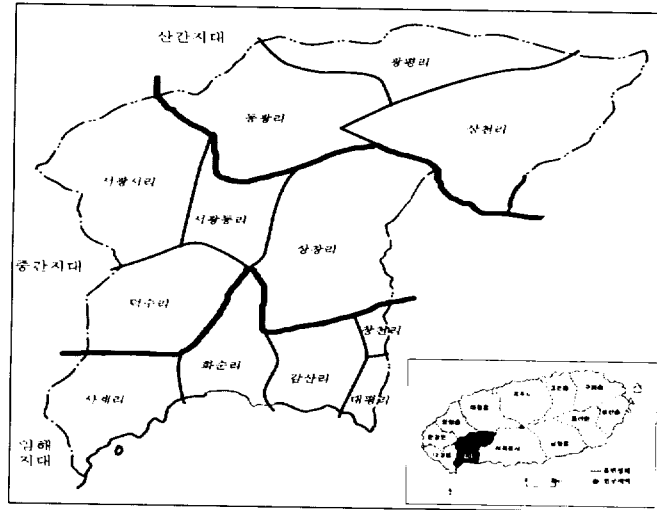
4) “현행 지방자치법 제3조 3항에서 ‘시와 구에는 동(洞)을, 읍·면에는 리(里)를 둔다’라고 명문화하고 있다. ‘리’는 크게 ‘법정리’와 ‘행정리’로 구분할 수 있는데, 주민의 편의와 능률적인 지방행정을 수행하기 위해서 행정리 제도를 도입(제4조 5항), 이를 중심으로 리 행정을 떠나가고 있다. 현재 제주도내에는 130개의 법정리와 172개의 행정리가 있다. 이 가운데 남제주군에는 49개의 법정리와 76개의 행정리가 있다.” 제주시사계 향우회 (1996), <사계향우-창간호>.

본 연구는 다음과 같은 제한점을 가진다.

첫째, 지명어의 내용을 해석하는데 주관성이 개입한다. 둘째, 고유지명이 한자지명으로, 한자지명이 고유지명으로 바뀌는 과정에서 원래 가지고 있었던 의미가 왜곡될 가능성도 있다. 셋째, 지형도와 지명 유래집 등에 기재된 지명 수와 실제의 지명 수간에 차이가 있다. 넷째, 지명의 지도상의 위치와 실제 위치 간에 차이가 있다.

이러한 연구의 제한점을 보완하기 위해, 어원이나 유래 등 명명기반이 확실한 지명을 우선 수집하였으며, 지명이 중복될 경우는 현지에서 사용빈도가 높은 것을 연구대상으로 선정하였다. 또한 현지 답사를 통하여 실제 지명의 분포와 유래를 고찰하고 그 결과를 지도화하였다.

〈그림1〉 안덕면 지역의 위치



## II. 안덕면 지역 개관

안덕면의 총 면적은 105.5km<sup>2</sup>로 남제주군 전체 면적(615.25km<sup>2</sup>)의 17.1%를 차지한다. 위치는 동경 126도 20분, 북위 33도 8분 일대에 이르는 제주도의 서남부 지역에 해당한다. 동쪽으로는 군산과 창고천을 경계로 서귀포시 중문동과 접한다. 서쪽으로는 단산을 경계로 대정읍과 닿으며, 남쪽은 형제섬을 앞에 안고 태평양을 바라보고 있다. 북쪽은 돌오름, 당오름, 왕이매를 경계로 북제주군과 가까이 있다.

안덕면의 기후는 연평균 14℃로 온화한 편이며, 대평, 화순, 사계리 등 해안가에 형성된 마을을 제외하면 해발 200m 이상의 중산간지대에도 취락이 입지하였다. 상천과 광평, 상창, 동광리, 서광리 등은 제주도에서도 고지대에 형성된 마을이다.<sup>5)</sup>

다음의 <표2> 자료를 보면, 안덕면의 마을규모는 인구수에서 볼 때 화순리가 가장 많으며, 이어서 사계리, 덕수리, 감산리 순으로 되어 있다. 취락은 화순리, 사계리 등 주로 바다와 인접한 임해지대에 분포되고 있음을 알 수 있다. 산간지대인 광평리와 상천리는 인구밀도가 낮으며, 상천리는 지명밀도에서도 가장 낮은 것으로 나타났다.

<표2> 안덕면의 인구밀도 및 지명밀도

(2001년 12월31일 현재)

리 명	면적(km <sup>2</sup> )	인구수(명)	인구밀도(명/km <sup>2</sup> )	지명밀도(지명수/km <sup>2</sup> )
감산리	4.7	960	204	13
광평리	10.3	62	6	4
대평리	1.8	672	373	33
덕수리	9.9	1,036	105	4
동광리	15.8	435	28	3

5) 남제주군(1986), 『남제주군지』, 남제주군청, p.418.

사계리	8.0	2,399	300	11
상창리	13.1	367	28	3
상천리	16.9	125	7	1
서광동리	8.0	406	51	3
서광서리	9.6	529	55	3
창천리	2.1	742	353	15
화순리	5.3	2,817	532	11
계	105.5	10,550	100	5

자료: 남제주군(2002), 전계서, pp.64-65.

안덕면은 조선조 태종(1416) 당시 안무사 오식(吳湜)의 건의에 따라 제주목, 대정현, 정의현으로 분리되면서 대정현의 동면 좌면에 속해 오다가 1931년에 중면(中面)으로 이름을 바꾸었다.<sup>6)</sup> 본래 대정군(大靜郡)의 지역으로서 그 복판이 되므로, 중면이라 하여 감산(柑山), 광평(廣坪), 덕수(德修), 동광(東廣), 사계(沙溪), 상창(上倉), 서광(西廣), 창천(倉川), 상천(上川), 화순(和順)의 10개 리를 관할하였는데, 1914년 4월 1일 군면 폐합에 따라 제주군에 편입되어 창천, 상창, 감산, 화순, 덕수, 사계, 동광, 서광, 광평, 대평의 11개 리로 개편, 관할되었다. 1935년 4월 1일 안덕계곡의 이름을 따서 안덕면으로 고치고, 1946년 8월 1일 남제주군에 편입되었다.<sup>7)</sup>

안덕(安德)이란 ‘안에 있는 덕’을 의미한다. 즉 경치가 수려한 안덕계곡 안 깊숙이 200m 지점 양측에 웅장한 바위가 솟아올라 병풍처럼 둘러쳐 있는데 이 영덕(바위)이 ‘안에 있는 덕’이므로 ‘안덕’이라고 부르게 되었고, 또 많은 폭포수가 있고 시냇물이 흘러 소(沼)를 이루고 있으므로 옛날부터 ‘안덕소’ 또는 ‘안덕천’이라고 불려왔던 것이며 또 계곡이

6) 남제주군(1986), 전계서, pp.414-417.

7) 한글학회(1984), 『한국지명총람 16(제주·전남편)』, 한글학회, pp.385-386.

되고 있으므로 '안덕계곡'이라고 부르게 되었다. 이 명소의 이름에서 안덕면이 연유된 것이다.<sup>8)</sup>

지명은 성격상 뚜렷하게 만들어진 때를 알 수 없으나, 사람들이 정착하여 살기 시작하면서 불리워지게 된 것으로 볼 수 있다. 안덕면 지역에 사람이 살기 시작한 것이 언제부터인지 정확하지 않다. 고고학적으로 화순리에 패총과 유물산포지, 대평리에 고인돌 및 유물산포지, 감산리에 동굴집자리 유적 등이 확인된다는 보고<sup>9)</sup>로 보아 선사시대부터 이 지역에 사람이 살기 시작한 것으로 추정된다.

과거와 현재의 안덕면 지역 리명(里名)의 변경내용을 살펴보면 아래의 <표3>과 같다.

<표3> 리명의 변경

현재의 리명	과거의 리명(속명)
감산리	통천리, 감산리
광평리	자단이, 무동이왓
대평리	난드르
덕수리	자단이, 새당
동광리	자단이, 무동이왓
사계리	자단이, 거문질
상창리	성구못
상천리	모록밭, 천망어음
서광동리	자단이, 광청리, 건곤자리
서광서리	자단이, 광청리, 영발동내
창천리	창고내
화순리	벗내, 골물

자료: 김용하(1991), 전계서, p.46, 재인용.

8) 김용하(1991), 『안덕향토지』, p.45.

9) 21세기 역사문화아카데미강좌 자료모음집(2001), 『제주의 역사와 문화』, p.207.

### Ⅲ. 지명의 분포

#### 1. 지명의 유형별 분류

지명은 지형·지물(地物) 혹은 주위의 환경 등과 연관되어 명명되기 때문에 그 유연성(有緣性)을 특징으로 하고 있다.<sup>10)</sup> 본 연구에서는 지명유래의 분류에 있어 단어 자체에 따른 분류를 지양하고 지명의 본래 의미에 따라 크게 자연환경과 관련된 지명(자연지명)과 인문환경에 관련된 지명(인문지명)으로 분류하였다.

자연지명은 지형·지세, 위치·방위, 자연물, 동·식물의 4가지 항목으로 구분하였고, 인문지명은 경제, 교통, 고사(故事), 유적·유물의 4가지 항목으로 구분하였다. 각 항목별로 영역구분을 한 다음 유연성에 따른 명명기반을 참고로 지명어의 명명요소를 구체적으로 세분화하고, 그에 따라 지명을 유형화하였다.

의미해석과 분포를 밝히기 위해 명명 요소를 기준으로 유형화하였으나 지명어의 특성상 중복되는 경우가 많았다. 지명의 유래가 중복될 경우에는 비교적 가까운 명명동기 쪽으로 분류해 보았다. 예를 들어 ‘쌍안이물’의 경우 쌍안이(기러기);동물+물;물로 되어 있는데, 이럴 경우 동물 쪽으로 유형 분류하였음을 밝혀둔다. 자연지명과 인문지명으로 분류하기에 모호한 지명은 기타로 분류하였다.

이상의 논의에서 명명 요소에 따른 지명의 유형화는 다음 <표4>와 같다.

10) 고해정(1992), “제주도 지명연구: 제주시와 북제주군의 마을을 중심으로”, 경원대학교 석사학위논문, p.12.



〈표4〉 명명요소와 명명기반의 유형화<sup>11)</sup>

항목	명명기반유형화	명명요소	
자연 지명	지형·지세	평지	들(드리, 드르, 병디/병두/병두), 터, 왓
		大·小·長	대(한, 큰, 대, 캐), 소(조근-), 장(진-)
		색	-색
		地物形	~처럼 되어있다. ~처럼 보인다.
	위치·방위	상	웃, 상
		중	중, 본(本), 셋-
		하	아랫, 아릿, 알, 하
		동	셋, 동
		서	서, 섯
		남	남, 앞
		북	북, 뒷(뒤)
		내	안, 내
외		밖, 외	
전		앞	
후	뒷		
자연물	인접	해안(海), 산(山), 내(川) 등의 이름을 따옴	
	물	물, 수, 못, 내	
	모래	모래, 모살, 몰래	
	돌/바위	빌래(너러바위), 영(바위), 작지(돌자갈)	
	기타(해, 달, 흙)	月(월-), 해(햇빛), 흙(찰흙), -바람	
동·식물	동물	(서식지/지형이 닭을 경우)	
	식물(숲, 나무)	꽃, 나무(낭)	
인문 지명	경계	밭·과수원	가온/과원, 위영(우영), 밭 → 주로 경작지
		논	-논
	교통	다리	다리, 드리
		길	길, 질
		포구	-포, -항
	故事	신앙(당, 절)	당(堂), 절(寺)
		풍수지리	(길흉화복/명당)
		전설/유래	~봉사한 이, 역사적인 인물, ~굽던 마을
	유적·유물	신구(新舊)	개척, 새(셋), 구(묵은)
		사장(射場)	활터자리, 활과 관련된 지명
		기념비/탑/門	예) 비석거리, ~비
	기타	기타(고인돌, 염전)	예) 관돌, 소금막
		명명기반이 불확실한 지명	

11) 고혜정의 전계논문과 이원선의 전계논문에서 재인용함.

2. 지명의 유형별 분포 특징

지명의 유형분류에서 자연지명과 인문지명으로 나누어 보았는데, 안덕면지역에 분포된 전체 528개 지명 가운데 자연지명은 316개로 전체의 59.8%를 차지하였다. 이어서 인문지명은 208개로 39.4%, 기타지명 4개로 0.8% 순으로 나타났다.

항목별 빈도율을 살펴보면, 故事(20.6%)와 관련된 지명이 가장 많이 나타났으며, 이어 지형·지세(17.2%), 동·식물(16.7%), 자연물(13.8%), 위치·방위(12.1%), 경제(10%), 교통 및 유적·유물(4.4%) 순으로 분포되어 있다.

〈표5〉 지명의 유형별 분포

자연 지명 (316)	지형·지세와 관련된 지명	91개	17.2%	감산(8.8%), 광평(7.7%), 대평(17.5%), 덕수(4.4%), 동광(7.7%), 사계(16.5%), 상창(6.6%), 상천(3.3%), 서광동(6.6%), 서광서(4.4%), 창천(6.6%), 화순(9.9%)
	위치·방위와 관련된 지명	64개	12.1%	감산(12.4%), 광평(1.6%), 대평(10.9%), 덕수(9.4%), 동광(9.4%), 사계(20.3%), 상창(9.4%), 상천(6.3%), 서광동(4.7%), 서광서(0%), 창천(4.6%), 화순(11.0%)
	자연물과 관련된 지명	73개	13.8%	감산(13.7%), 광평(6.8%), 대평(6.8%), 덕수(5.6%), 동광(8.3%), 사계(15.1%), 상창(6.8%), 상천(4.1%), 서광동(4.1%), 서광서(9.6%), 창천(6.8%), 화순(12.3%)
	동·식물과 관련된 지명	88개	16.7%	감산(9.1%), 광평(9.1%), 대평(10.2%), 덕수(9.1%), 동광(9.1%), 사계(15.9%), 상창(5.7%), 상천(4.5%), 서광동(3.4%), 서광서(4.5%), 창천(8.0%), 화순(11.4%)
인문 지명 (208)	경제와 관련된 지명	53개	10.0%	감산(18.9%), 광평(11.3%), 대평(15.1%), 덕수(5.7%), 동광(11.2%), 사계(9.4%), 상창(3.8%), 상천(0%), 서광동(9.4%), 서광서(2.0%), 창천(3.8%), 화순(9.4%)
	교통과 관련된 지명	23개	4.4%	감산(13.1%), 광평(0%), 대평(21.7%), 덕수(8.7%), 동광(13.0%), 사계(13.0%), 상창(8.7%), 상천(0%), 서광동(0%), 서광서(4.4%), 창천(4.4%), 화순(13.0%)

인문 지명 (208)	故事와 관련된 지명	109개	20.6%	감산(10.1%), 광평(10.1%), 대평(8.3), 덕수(7.4%), 동광(5.5%), 사계(17.4%), 상창(6.4%), 상천(3.7%), 서광동(4.5%), 서광서(11.0%), 창천(5.5%), 화순(10.1%)
	유적·유물과 관련된 지명	23개	4.4%	감산(17.4%), 광평(0%), 대평(4.4%), 덕수(13.0%), 동광(8.7%), 사계(21.6%), 상창(0%), 상천(0%), 서광동(0%), 서광서(4.4%), 창천(4.4%), 화순(26.1%)
기타 (4개)	명명기반이 불분명한 지명	4개	0.8%	동광(50%), 사계(50%)
계		528개	100.0%	

### 1) 동리별 분포 특징

#### (1) 감산리

감산리에 분포된 지명의 수는 62개이다. 이 가운데 자연지명이 34개로 전체의 54.8%, 인문지명이 28개로 45.2%를 차지하고 있다. 항목별로 보면, 지형·지세 관련지명 8개, 위치·방위 관련지명 8개, 자연물 관련지명 10개, 동·식물 관련지명 8개, 경제 관련지명 10개, 교통관련 지명 3개, 故事 관련지명 11개 등이 있다.

〈표6〉 감산리 지명분포

	항목	명명기반	지명	계
자연 지명 (34)	지형·지세 (8)	평지	골앗, 뽕다가름	2
		대·소·장	대두왓(대두전), 한밭(大田)	2
		색	흰돌머리(白石)	1
		地物形	바닥밭(基田), 사드렛목, 충남밭	3
	위치·방위 (8)	상		
		중		
		하		
		동		
		서	셋소	1
		남 북	남반내(남밭내)	1

자연 지명 (34)	위치·방위 (8)	내	안골	1
		외		
		전	앞내, 앞빨런이	2
		후		
		인접	문어귀밭, 통물동, 박수왓	3
	자연물 (10)	물	각시물, 안덕계곡, 도고샘, 고래소, 박수, 통물, 황개물	7
		모래		
		돌/바위	비진기정, 장군석	2
		기타(해, 달, 흙)	월라봉	1
	동·식물 (8)	동물	쌍안이물, 고냉이소, 말왓(斗田), 말어리왓, 뱀복대기, 비작골	6
식물(숲, 나무)		시산(柿山, 감산리), 불래낭동산	2	
인문 지명 (28)	경제 (10)	밭·과수원	강제왓, 너븐밭, 대천밭, 못밭, 강당장우영, 강풍원우영, 안평상우영	7
		논	구명밭, 맷밭, 셋귀정답	3
	교통 (3)	다리	조순다리	1
		길	말머릿도, 말질(공물개, 공마로)	2
		포구		
	故事 (11)	신앙(당, 절)	남당동, 당의터	2
		풍수지리	광덕이 동산, 북동산, 양재소	3
		전설/유래	강등이터, 동녕밭, 망동산, 수경이왓, 저승문	5
		신구(新舊)	묵은터동(陳基洞)	1
	유적·유물 (4)	사장(射場)	솔대왓	1
		기념비/비석/탑	답단이, 서제임선생적거유허비	2
기타		관돌	1	
계			62	

\*이하 ( )안은 해당항목의 지명수

## (2) 광평리

광평리에 분포된 지명의 수는 38개이다. 자연지명이 21개로 전체의 55.3%, 인문지명이 17개로 44.7%를 차지하고 있다. 항목별로 보면, 지형·지세 관련지명 7개, 자연물 관련지명 5개, 동·식물 관련지명 8개, 경제 관련지명 6개, 故事 관련지명 11개 등이며, 교통과 유적·유물 관련지명은 분포되지 않은 것으로 나타났다.

〈표7〉 광평리 지명분포

항목	명명기반	지명	계	
자연 지명 (21)	지형·지세 (7)	평지	너븐들(광평리), 거승지, 호준이병디, 밭통여개	4
		대·소·장 색		
		地物形	가막새앗, 곱새앗, 땡풍소	3
	위치·방위 (1)	상	웃물	1
		중		
		하		
		동		
		서		
		남		
		북		
		내		
		외		
		전 후		
	인접			
	자연물 (5)	물	담단물(답단물), 몸튼물	2
		모래		
		돌/바위	돌문(석문)	1
		기타(해, 달, 흙)	벨남동네, 천혹굴(천혹곶)	2
	동·식물 (8)	동물	고냉이수, 마통동(馬桶洞), 배염내, 쇠죽은밭	4
		식물(숲, 나무)	감시남계, 강남물, 서남동산, 감자앗	4
	인문 지명 (17)	경계 (6)	밭·과수원	영화앗, 밭앗, 차푸시밭, 한천이밭, 터맹이밭, 복수리앗
논				
교통 (0)		다리		
		길		
		포구		
故事 (11)		신앙(당, 절)	곱당괘	1
		풍수지리		
		전설/유래	고백이동산, 고장친밭, 등목이동산, 모살목, 조가동, 조근대비악, 양호네밭, 행기소, 숲꾼동산, 왕이외	10
		신구(新舊)		
유적·유물 (0)		사장(射場)		
		기념비/비석/탑		
		기타(고인돌, 염전)		
계				38

(3) 대평리

대평리에 분포된 지명의 수는 60개이다. 자연지명이 37개로 전체의 61.7%, 인문지명이 23개로 38.3%를 차지하고 있다. 항목별로 보면, 지형·지세 관련지명 16개, 위치·방위 관련지명 7개, 자연물 관련지명 5개, 동·식물 관련지명 9개, 경제 관련지명 8개, 교통 관련지명 5개, 故事 관련지명 9개, 유적·유물 관련지명 1개 등이 있다.

〈표8〉 대평리 지명분포

항목	명명기반	지명	계	
지형·지세 (16)	평지	난드르(대평리), 가문다리, 기금	3	
	대·소·장	진모루, 큰새왓, 한밭	3	
	색	검은덕, 흰덕, 흰돌머리	3	
	地物形	농괘, 마궁굴, 석굴, 애기업개들, 질매록, 홀에미덕, 태닭은돌	7	
자연 지명 (37)	위치·방위 (7)	상	웃동네	1
		중		
		하	알동네(모살왓)	1
		동	동동(東洞)	1
		서		
		남		
		북		
		내		
		외		
		전	앞마궁굴, 앞별랭이	2
		후		
		인접	한전동, 캣담밭	2
자연물 (5)	물	넛동네, 박수	2	
	모래			
	돌/바위	비진기정, 썩은빌레	2	
	기타(해, 달, 흙)	햇모루	1	
동·식물 (9)	동물	고냉이물통, 고래수, 꿩망동산, 소기왓, 오조개	5	
	식물(숲, 나무)	갈래수, 갈오름(갈악), 대왓기정, 밤남이괘	4	

인문 지명 (23)	경제 (8)	밭·과수원	모르왓, 돛빙이왓, 넓은밭, 남백이밭	4
		논	당콩논, 막은굴논, 모랏논, 저수지논	4
	교통 (5)	다리	조순다리	1
		길	물길, 세울목, 개나모루	3
		포구	당개(唐浦, 대평항)	1
	故事 (9)	신앙(당, 절)	당밭, 미륵굴, 할망물, 포젯단, 당할맹이	5
		풍수지리	금장지	1
		전설/유래	선비기돌, 장수얏은돌, 저승문(저승도)	3
		신구(新舊)		
	유적·유물 (1)	사장(射場)		
		기념비/비석/탑/門	성문(城門)	1
		기타(고인돌, 염전)		
	계			60

(4) 덕수리

덕수리에 분포된 지명의 수는 38개이다. 자연지명이 22개로 전체의 57.9%, 인문지명이 16개로 42.1%를 차지하고 있다. 자연환경과 관련된 지명이 높게 분포되어 있는 것으로 나타났다. 이 가운데 지형·지세 관련지명 4개, 위치·방위 관련지명 6개, 자연물 관련지명 4개, 동·식물 관련지명 8개, 경제 관련지명 3개, 교통 관련지명 2개, 故事 관련지명 8개, 유적·유물 관련지명 3개 등이 있다.

〈표9〉 덕수리 지명분포

자연 지명 (23)	항목	명명기반	지명	계
	지형·지세 (4)	평지	대·소·장	장굴
색				
地物形		고분밭, 곳바구리, 형제동산	3	
위치·방위 (6)		상	웃굴왓	1
	중			
	하			

자연 지명 (23)	위치·방위 (6)	동	동동(東洞)	1
		서	서동(西洞)	1
		남		
		북		
		내		
		외		
	자연물 (4)	전	앞굴왓	1
		후		
		인접	군불왓들, 도이못동(도련동)	2
		물	도로못, 군물	2
		모래		
		돌/바위	돌동산	1
		기타(해, 달, 흙)	바름잔밭	1
		동·식물 (8)	동물	평망동산, 보염동산
식물(숲, 나무)	개남밭, 무남밭, 원남밭, 차남밭, 큰남밭, 외소랑목		6	
인문 지명 (15)	경제 (3)	밭·과수원	좁소리왓, 무등이왓, 푸는채왓	3
		논		
	교통 (2)	다리		
		길	말머릿도, 새난길	2
		포구		
	故事 (8)	신앙(당, 절)	신당(新堂, 덕수리), 광영당	2
		풍수지리		
		전설/유래	집골왓, 장씨동산, 홍알망동산, 상뒤동산	4
		신구(新舊)	셋동네(日新洞), 묵은새동네	2
	유적·유물 (3)	사장(射場)	사장밭	1
기념비/비석/탑/門		효자현재옥비	1	
기타(고인돌, 염전)		쾌이진동산	1	
계				38

### (5) 동광리

동광리에 분포된 지명의 수는 46개이다. 이 가운데 자연지명이 27개로 전체의 58.7%, 인문지명이 17개로 37.0%를 차지하고 있다. 항목별로 보면, 지형·지세 관련지명 7개, 위치·방위 관련지명 6개, 자연물 관련지명 6개, 동·식물 관련지명 8개, 경제 관련지명 6개, 교통 관련지명 3개, 故事 관련지명 6개 등이 있다.



〈표10〉 동광리 지명분포

항목	명명기반	지명	계	
지형·지세 (7)	평지	병디왓	1	
	대·소·장	큰너개	1	
	색	붉은밭	1	
	地物形	거린오름, 무동동(동광리), 배부른동산, 숨비나리	4	
위치·방위 (6)	상			
	중			
	하			
자연 지명 (27)	동			
	서	서털	1	
	남			
	북			
	내			
	외			
	전	앞내	1	
	후			
	인접	무동이왓, 마전동, 원물오름(원수악), 함박동	4	
	인접	무동이왓, 마전동, 원물오름(원수악), 함박동	4	
자연물 (6)	물	넷도, 벌근못, 새못, 오여물	4	
	모래			
	돌/바위	고고리암, 작지걸음	2	
	기타(해, 달, 흙)			
동·식물 (8)	동물	무악(戊岳, 개오름), 돌오름, 말통목이	3	
	식물(숲, 나무)	거새왓, 돛방낭구석, 삼밭구석, 새오리동산, 불래낭도루	5	
경계 (6)	밭·과수원	하은밭, 설왓, 생트리왓, 너백이왓, 각시된밭, 양잠단지	6	
	논			
	교통(3)	다리	돌다리	1
		길	단장모르, 육커리	2
	故事 (6)	포구		
		신양(당, 절)	당오름(당악), 이배장동산	2
풍수지리		영덕앉은밭	1	
전설/유래		원물, 조수개, 양쟁이왓	3	
유적·유물 (2)	신구(新舊)			
	사장(射場)	중봉굴, 활손동산	2	
	기념비/비석/탑/門			
기타 (2)	기타(고인돌, 염전)			
	기타	단장, 밝은오름(明岳)	2	
계			46	

(6) 사계리

사계리에 분포된 지명의 수는 87개이다. 항목별로 보면, 지형·지세 관련지명 15개, 위치·방위 관련지명 13개, 자연물 관련지명 11개, 동·식물 관련지명 14개, 경제 관련지명 5개, 교통관련지명 3개, 故事 관련 지명 19개, 유적·유물 관련지명 5개, 기타 지명 2개 등이 있다.

〈표11〉 사계리 지명분포

항목	명명기반	지명	계	
자연 지명 (53)	지형·지세 (15)	평지		
		대·소·장	대전동, 생이물, 진동산, 큰가름, 큰물, 한못	6
		색	청밭	1
		地物形	곶은개, 형제섬, 다리논골, 배릿돌안진밭, 백지장, 산방산, 콧대머리, 황우치	8
	위치·방위 (13)	상	웃정물, 웃콥남밭, 웃거문질	3
		중		
		하	알드르, 알정물	2
		동		
		서		
		남	남창도로	1
		북		
		내		
		외	날콤구석	1
		전	앞원	1
		후		
자연물 (11)	인접	당뒤, 용해동, 큰물동네, 산방동, 양재물	5	
	물	군물, 넘나물, 산물난밭, 선내	4	
	모래	모살개	1	
	돌/바위	납대기빌레, 빌레원, 삼거림빌레, 일쿠니돌동산, 쏜물빌레	5	
	기타(해, 달, 흙)	보름잔밭	1	
동·식물 (14)	동물	구룡이, 매모루동산, 단산(바금지오름), 붕어못, 불락여, 용머리, 쥐내밭	7	
	식물(숲, 나무)	고장나무, 굴개남목, 탁밭, 소남밭, 속밭, 왕보리앗, 칩골동산	7	
인문 지명 (32)	경제 (5)	밭·과수원	강산이앗, 고개앗, 남선밭, 샘이앗	4
		논	조물이물	1

인문 지명 (32)	교통 (3)	다리	망다리	1
		길	거물(문)길(사계리)	1
		포구	토끼포구	1
	故事 (19)	신앙(당, 절)	광정당, 공자묘, 당머리, 당물, 신맞이동산, 절터왓, 봉숭묘터	7
		풍수지리	거육대개	1
		전설/유래	고가물, 불칸이맹이, 불칸터, 산방굴(산방터), 설콧, 여배파흔여, 유생원동산 절잔개, 토끼동(토기동), 사계동산	10
		신구(新舊)	새물통	1
	유적·유물 (5)	사장(射場)	송죽동	1
		기념비/비석/탑/門	비석거리, 언디목, 하멜표류기념비	3
		기타(고인돌, 염전)	소금막	1
기타	(2)		군여, 다섯무덤	2
계				87

(7) 상창리

상창리에 분포된 지명의 수는 33개이다. 이 가운데 자연지명이 22개로 전체의 66.7%, 인문지명이 11개로 33.3%를 차지하고 있다.

항목별로 보면, 지형·지세 관련지명 6개, 위치·방위 관련지명 6개, 자연물 관련지명 5개, 동·식물 관련지명 5개, 경제 관련지명 2개, 교통 관련지명 2개, 故事 관련지명 7개 등이 있다.

〈표12〉 상창리 지명분포

자연 지명 (22)	항목	명명기반	지명	계	
		지형·지세 (6)	평지	굴음탈	1
			대·소·장		
	색				
	위치·방위 (6)	地物形	감태동산, 병악(並岳), 진군을이(進軍乙伊), 풍랑굴, 괴동산	5	
		상	웃창고내(상창리), 웃성구못	2	
		중	셋성구못	1	
하	알성구못	1			

자연 지명 (22)	위치·방위 (6)	동		
		서		
		남		
		북		
		내		
		외		
	자연물 (5)	전		
		후		
		인접	쇠물동(우수동), 신남동	2
		물	통천, 원예물	2
		모래		
동·식물 (5)	돌/바위	돌혹발	1	
	기타(해, 달, 흙)	보름이(우보름), 하운발(하원발)	2	
	동물	성구못, 사두형(巳頭形)	2	
인문 지명 (11)	경계 (2)	식물(숲, 나무)	피차남, 신남발, 죽생동(대남도)	3
		발·피수원	가남발, 한수방울래	2
	교통 (2)	논		
		다리		
		길	모루жат도, 김이방도	2
	故事 (7)	포구		
		신앙(당, 절)	당아진발, 산재구석, 재무근동산	3
		풍수지리		
		전설/유래	고승목, 허씨뱀디, 득수발, 목재동산	4
	유적·유물 (0)	신구(新舊)		
사장(射場)				
기념비/비석/탑				
계	기타(고인돌, 엽전)			
			33	

(8) 상천리

상천리에 분포된 지명의 수는 18개이다. 이 가운데 자연지명이 14개로 전체의 77.8%, 인문지명이 4개로 22.2%를 차지하고 있다.

항목별로 보면, 지형·지세 관련지명 3개, 위치·방위 관련지명 4개, 자연물 관련지명 3개, 동·식물 관련지명 4개, 故事 관련지명 4개이며, 경계와 교통, 유적·유물 관련지명 등은 나타나지 않았다.

〈표13〉 상천리 지명분포

항목	명명기반	지명	계	
자연 지명 (14)	지형·지세 (3)	평지	거미골, 지계골	2
		대·소·장	큰빛대기	1
		색		
	위치·방위 (4)	地物形		
		상		
		중	중동네	1
		하	알동네	1
		동	동동네	1
		서		
		남		
		북		
		내		
		외		
	자연물 (3)	전		
후				
인접		통물동산	1	
물		올래트물	1	
동·식물 (4)	모래			
	돌/바위	돌오름(석악)	1	
	기타(해, 달, 흙)	하늬보기	1	
경계(0)	동물	거물, 용아리오름(영아리오름)	2	
	식물(숲, 나무)	비지남물, 차남동산	2	
인문 지명 (4)	발·과수원			
		논		
	다리			
		길		
		포구		
	故事 (4)	신앙(당, 절)		
		풍수지리	천망동(젓망어음)	1
		전설/유래	모록밭(상천리), 문덕께(괘), 장막동산	3
	유적·유물 (0)	신구(新舊)		
		사장(射場)		
기념비/비석/탑/門				
계	기타(고인돌, 염전)			
			18	

(9) 서광동리

서광동리에 분포된 지명의 수는 25개이다. 항목별로 보면, 지형·지세 관련지명 6개, 위치·방위 관 지명 3개, 자연물 관련지명 3개, 동·식물 관련지명 3개, 경계 관련지명 5개, 故事 관련지명 5개이며, 교통 및 유적·유물 관련지명은 분포되지 않은 것으로 나타났다.

〈표14〉 서광동리 지명분포

항목	명명기반	지명	계	
자연 지명 (15)	지형·지세 (6)	평지		
		대·소·장	솔랑못, 진덴밭, 큰도왓	
		색		
		地物形	옴텅밭, 곱덴밭, 쾌성이굴	
		상		
		중		
	위치·방위 (3)	하		
		동		
		서		
			남	
			북	
			내	
			외	
			전	
		자연물 (3)	후	뒷세물
인접			사장밭물, 소낭못동	2
물			소낭못, 단장밭내	2
모래				
돌/바위			고는털빌레	1
기타(해, 달, 흙)				
동·식물 (3)			동물	오로콤포밭
	식물(금, 나무)	만죽동, 안태술	2	
인문 지명 (10)	경계 (5)	밭·과수원	가매왓, 물평밭, 도용남밭, 왜그릇밭, 내고랑밭	5
		논		
	교통 (0)	다리		
		길		
		포구		

인문 지명 (10)	故事 (5)	신앙(당, 절)		
		풍수지리		
		전설/유래	건곤동(서광동리), 불컨터, 원샘이왓, 망수기, 소경밭	5
		신구(新舊)		
	유적·유물 (0)	사장(射場)		
		기념비/비석/탑		
기타(고인돌, 염전)				
기타 (0)				
계				25

(10) 서광서리

서광서리에 분포된 지명의 수는 30개이다. 이 가운데 자연지명과 인문지명이 각각 15개를 차지하였다.

항목별로 보면, 지형·지세 관련지명 4개, 자연물 관련지명 7개, 동·식물 관련지명 4개, 경제 관련지명 1개, 교통 관련지명 1개, 故事 관련지명 12개, 유적·유물 관련지명 1개 등이다.

〈표15〉 서광서리 지명분포

항목	명명기반	지명	계
지형·지세 (4)	평지	팥수밭	1
	대·소·장		
	색	자단리(紫丹里, 서광서리)	1
	地物形	광해악(넙개오름), 영밭	2
자연 지명 (15)	위치·방위 (0)	상	
		중	
		하	
		동	
		서	
		남	
		북	
		내 외	

자연 지명 (15)	위치·방위 (0)	전		
		후		
		인접		
	자연물 (7)	물	넙개물, 다랑못, 당나못, 동산물, 큰돈내	5
		모래		
		돌/바위		
		기타(해, 달, 흙)	차낫근, 해나머들	2
동·식물 (4)	동물	매아진동산, 사수동(蛇首洞)	2	
	식물(금, 나무)	남송악, 도랑곶	2	
인문 지명 (15)	경제 (1)	밭·과수원	모루왓	1
		논		
	교통 (1)	다리		
		길	한질새왓	1
		포구		
	故事 (12)	신앙(당, 절)		
		풍수지리	생기동산, 응전동(應田洞), 진보동(進寶洞)	3
		전설/유래	개다리왓, 관전동(官田洞), 중통목동산, 망수기, 망동산, 백개동산, 석수왓, 호패물, 깃발동산	9
		신구(新舊)		
	유적·유물 (1)	사장(射場)	사장밭	1
기념비/비석/탑				
기타(고인돌, 염전)				
계			30	

(11) 창천리

창천리에 분포된 지명의 수는 31개이다. 이 가운데 자연지명이 21개로 전체의 67.7%, 인문지명이 10개로 32.3%를 차지하고 있다.

항목별로 보면, 지형·지세 관련지명 6개, 위치·방위 관련지명 3개, 자연물 관련지명 5개, 동·식물 관련지명 7개, 경제 관련지명 2개, 교통 관련지명 1개, 故事 관련지명 6개, 유적·유물 관련지명 1개 등이 있다. 자연지명과 인문지명이 골고루 분포되어 있다.



〈표16〉 창천리 지명분포

항목	명명기반	지명	계	
자연 지명 (21)	지형·지세 (6)	평지		
		대·소·장 색	큰가름, 크남밭동네, 큰가스랏동네	3
		地物形	가마소, 군산, 빗떡밭	3
	위치·방위 (3)	상		
		중		
		하		
		동		
		서		
		남		
		북		
		내		
		외		
		전		
	후			
	자연물 (5)	인접	넛바랑, 물밭동(水田洞), 사장밭동	3
		물	창고내(창천리), 영구물, 통물, 쇠구정물	4
		모래		
		돌/바위	돌밭	1
	동·식물 (7)	기타(해, 달, 흙)		
		동물	뱀바리동(蛇盤洞), 오팜물, 재미골	3
		식물(숲, 나무)	굴거리낭동산, 닥밭소, 머구낭동산, 감산(신산오름)	4
인문 지명 (10)	경제 (2)	밭·과수원	토목이왓, 서툼밭	2
		논		
	교통 (1)	다리	창천교	1
		길		
	故事 (6)	포구		
		신앙(당, 절)	남당, 닥밭당, 친밭당, 마애문	4
		풍수지리		
		전설/유래	불큰터, 토산동(토깃동네)	2
	유적·유물 (1)	신구(新舊)		
		사장(射場)	사장밭	1
기념비/비석/탑/門				
계	기타(고인돌, 염전)			
			31	

(12) 화순리

화순리에 분포된 지명의 수는 60개이다. 항목별로 보면, 지형·지세 관련지명 9개, 위치·방위 관련지명 7개, 자연물 관련지명 9개, 동·식물 관련지명 10개, 경제 관련지명 5개, 교통 관련지명 3개 등이 있다.

〈표17〉 화순리 지명분포

항목	명명기반	지명	계	
자연 지명 (35)	지형·지세 (9)	평지	배납드르	1
		대·소·장	큰물, 진밭, 큰터왓	3
		색	황개천, 검은여, 노랑여	3
		地物形	굴렁밭, 고래소	2
	위치·방위 (7)	상	웃동네(큰물동), 상약수	2
		중	중동네	1
		하	알동네(하동), 하강수	2
		동	동동(동동네)	1
		서	섯동네(서동)	1
		남		
		북		
	자연물 (9)	물	산받은물, 저수(돛물, 녹남물), 펄물, 함박이물	4
		모래		
		돌/바위	도채비빌래, 선배이돌, 유반석, 무반석, 장군석	5
		기타(해, 달, 흙)		
	동·식물 (10)	동물	개뻘대기, 까막이돌, 명알목소, 어은동, 오리소, 오죽돌, 외막이돌	7
식물(숲, 나무)		번내(화순리), 굴계남밭, 칠남밭	3	
인문 지명 (25)	경제 (5)	밭·과수원	가원이, 개남밭, 장서방우영, 황선달밭	4
		논	호곰밭	1
	교통 (3)	다리		
		길	장고도로	1
		포구	범질포, 화순항	2
	故事 (11)	신앙(당, 절)	원당밭, 포켓동산, 화강사	3
		풍수지리		

인문 지명 (25)	故事 (11)	전설/유래	노근오름, 보막은소, 사근다리동산, 신산동산, 양왕자터, 팔풍이목, 호병삼이, 대필막거리	8
		신구(新舊)		
	유적·유물 (6)	사장(射場)	논오름, 솔대왓	2
		기념비/비석/탑/門	김광종개척기념비위, 김파총공덕비	2
기타(고인돌, 염전)		관돌, 소금막	2	
계				60

〈표18〉 각 동리별 지명유형 분포

항목		감산	광평	대평	덕수	동광	사계	상창	상천	서광동	서광서	창천	화순	계		
		지형·지세 (91)	평지	2	4	3		1		1	2		1	1	1	15
	대·소·장	2		3	1	1	6		1	3		3	3	23		
	색	1		3		1	1				1		3	10		
	地物形	3	3	7	3	4	8	5		3	2	3	2	43		
자연 지명 (316)	위치·방위 (64)	상		1	1	1		3	2					2	10	
		중							1	1				1	3	
		하			1			2	1	1				2	7	
		동			1	1				1				1	4	
		서	1			1	1							1	4	
		남	1					1							2	
		북													0	
		내	1												1	
		외						1							1	
		전	2		2	1	1	1							7	
		후									1				1	
		인접	3		2	2	4	5	2	1	2		3		24	
		자연물 (73)	물	7	2	2	2	4	4	2	1	2	5	4	4	39
			모래						1							1
	돌/바위	2	1	2	1	2	5	1	1	1		1	5	22		
	기타	1	2	1	1		1	2	1		2			11		
동·식물 (88)	동물	6	4	5	2	3	7	2	2	1	2	3	7	44		
	식물	2	4	4	6	5	7	3	2	2	2	4	3	44		
인문 지명 (208)	경제 (53)	밭·과수원	7	6	4	3	6	4	2		5	1	2	4	44	
		논	3		4			1						1	9	
	교통 (23)	다리	1		1		1	1					1		5	
		길	2		3	2	2	1	2			1		1	14	
		포구			1			1						2	4	
	故事 (109)	신앙	2	1	5	2	2	7	3				4	3	29	
풍수지리		3		1		1	1		1		3			10		

인문 지명 (208)	항목		감산	광평	대평	덕수	동광	사계	상창	상천	서광동	서광서	창천	화순	계
			故事 (109)	전설/유래	5	10	3	4	3	10	4	3	5	9	2
유적·유물 (23)	신구(新舊)	1			2		1							4	
	사장(射場)	1			1	2	1				1	1	2	9	
	기념비/비석	2		1	1		3						2	9	
	기타	1			1		1						2	5	
기타 (4)					2	2								4	
계 (528)			62	38	60	38	46	87	33	18	25	30	31	60	528

\*( )안은 해당항목의 지명수

### 2) 지대별 분포 특징

지명의 지대별 분포와 특징을 살펴보기 위해 <표19>와 같이 해발고도가 비슷한 지대와 주요 경제활동을 중심으로 3개의 권역으로 구분하였다. 즉, 임해지대와 중간지대, 산간지대로 나누어 각 지대별 지명의 분포특성을 살펴보았다.

<표19> 지대별 지명 분포

		임해지대					중간지대					산간지대				계	
		사계	화순	대평	감산	창천	소계	덕수	상창	서광서	서광동	소계	동광	상천	광평		소계
지형 지세	평지		1	3	2		6		1	1		2	1	2	4	7	15
	대소장	6	3	3	2	3	17	1			3	4	1	1		2	23
	색	1	3	3	1		8		1	2	3	4					10
	地物形	8	2	7	3	3	23	3	5	2	3	13	4		3	7	43
자연 지명 위치·방위	상	3	2	1			6	1	2		3			1	1	1	10
	중		1				1		1		1		1		1	3	
	하	2	2	1			5		1		1		1		1	7	
	동		1	1			2	1			1		1		1	4	
	서		1		1		2	1			1	1			1	4	
	남	1			1		2				0				0	2	
	북						0				0				0	0	
	내				1		1				0				0	1	
	외	1					1				0				0	1	
전	1		2	2		5	1			1	1			1	7		

		임해지대					중간지대					산간지대				계			
		사계	화순	대평	감산	창천	소계	덕수	상창	서광서	서광동	소계	동광	상천	광평		소계		
자연 지명	위치· 방위	후					0				1	1				0	1		
		인접	5		2	3	3	13	2	2		2	6	4	1		5	24	
	자연 물	물	4	4	2	7	4	21	2	2	5	2	11	4	1	2	7	39	
		모래	1					1					0				0	1	
		돌/바위	5	5	2	2	1	15	1	1		1	3	2	1	1	4	22	
		기타	1		1	1		3	1	2	2		5		1	2	3	11	
	동 식물	동물	7	7	5	6	3	28	2	2	2	1	7	3	2	4	9	44	
		식물	7	3	4	2	4	20	6	3	2	2	13	5	2	4	11	44	
	인문 지명	경제	밭/ 과수원	4	4	4	7	2	21	3	2	1	5	11	6		6	12	44
			논	1	1	4	3		9					0				0	9
교통		다리	1		1	1	1	4					0	1			1	5	
		길	1	1	3	2		7	2	2	1		5	2			2	14	
		포구	1	2	1			4					0				0	4	
故 事		신앙	7	3	5	2	4	21	2	3			5	2		1	3	29	
		풍수 지리	1		1	3		5			3		3	1	1		2	10	
		전설/ 유래	10	8	3	5	2	28	4	4	9	5	22	3	3	10	16	66	
		신구 (新舊)	1			1		2	2				2				0	4	
유적· 유물		사장 (射場)	1	2		1	1	5	1		1		2	2			2	9	
		기념비/ 비석	3	2	1	2		8	1				1				0	9	
		기타	1	2		1		4	1				1				0	5	
기타			2				2					0	2			2	4		
소계			87	60	60	62	31		38	33	30	25		46	18	38			
계		300(56.8%)					126(23.9%)					102(19.3%)				528			

(1) 임해지대

임해지대에는 감산, 대평, 사계, 창천, 화순리 등 5개 마을이 분포되어 있다. 이 가운데 감산리는 지형도상 바다와 인접한 지역이지만, 오늘날 직접적으로 바다에 의존하는 경제활동이 이루어지지 않고 있으며, 창천리의 경우는 바다와 인접하지 않은 지역이지만, 예전에 대평리와

한 마을이었을 때는 어업에 종사하였던 사람들도 거주하였던 점을 감안하여 임해지대로 묶었다.

감산리는 화순리와 창천리 사이에 있는 마을이다. 일주도로변에는 안덕계곡이 있으며, 대체로 경사가 완만하여 감귤과 밭작물이 주요 소득원이다.

대평리는 서귀포시 하예동과 경계를 이루는 지역으로서 해안지대와 아주 밀접하게 취락이 형성되어 있다. 마을 중심으로는 비교적 평지가 형성되어 있어서 주로 시설채소와 마늘 등이 경작되고 있으며, 또한 연근해 어업의 발달로 어민소득 증대에 한몫을 하고 있다.

임해지대에 분포되어 있는 지명의 수는 300개로서 전체의 56.8%를 차지하고 있다. 가장 높은 분포를 보이고 있는 항목은 동물 및 전설/유래와 관련된 지명으로 각각 28개이다. 이어서 지물형 지명이 23개로 많이 분포되고 있으며, 물 및 밭·과수원, 신앙 지명이 각각 21개로 나타났다.

특히 논 관련 지명과 포구 관련지명이 각각 9개, 4개로 나타났다. 논과 포구지명은 임해지대에서만 볼 수 있는 지명으로서, 중간지대와 산간지대와는 구별되는 임해지대의 경제적 특성을 살펴볼 수 있는 내용이다. 이밖에 염전과 관련하여 소금막이라는 지명도 찾아볼 수 있다.

## (2) 중간지대

중간지대는 임해지대와 산간지대 사이에 위치해 있는 점이지대로서 덕수리, 상창리, 서광동리, 서광서리가 이에 해당한다. 해발 100m 이상의 지역에 위치하며, 주로 밭작물과 목축에 의존하고 있다. 대체로 취락은 식수확보에 유리한 못 주변에 분포하고 있는 것이 특징이다.

중간지대에 분포되어 있는 지명의 수는 126개로서 전체의 23.9%를

차지하고 있다. 중간지대에서 가장 높은 분포를 보이고 있는 항목은 전설/유래와 관련한 지명으로 22개이다. 이어서 지물형과 식물지명이 각각 13개 나타났으며, 물 및 밭·과수원 지명도 각각 11개로 집계되었다.

### (3) 산간지대

산간지대에는 광평, 동광, 상천리 등 3개 마을이 분포되어 있다. 대체로 해발 400m 이상의 고지대로서 경작지가 적고, 기후, 토지조건에 의하여 생산성도 낮아서 취락의 발달이 미약한 편이다. 주요 경제활동은 초지 지대를 활용한 목축업 및 임산물 채취에 의존하는 편이다.

산간지대에 분포되어 있는 지명의 수는 102개로서 전체의 19.3%를 차지하고 있다. 산간지대에서 가장 높은 분포를 보이고 있는 항목은 전설/유래와 관련된 지명으로 16개이다. 이어서 밭·과수원지명이 12개, 식물지명이 11개이다. 산간지대는 다른 임해지대와 중간지대에 비하여 지명의 수가 적게 분포되고 있다.

## IV. 지명의 유래

### 1. 자연지명

#### 1) 지형·지세

땅에 이름을 붙이는 데는 땅의 모양이나 땅의 성질이 작용되기도 한다. 지형·지세에 따른 지명의 분류는 평지, 대·소·장, 색, 지물형으로 설정하여 지명의 유래를 고찰하고자 한다.

(1) 평지(경작지가 아님)

골왓(감산) 뱅디가름	난드르(대평) 가문다리 기금	거미홀(상천) 지계풀
너븐들(광평) 거송지 호준이병디 말통여개	병디왓(동광)	쌍수밭(서광서)
	굴움탈(상창)	배납드르(화순) -15개

(2) 대·소·장

대두왓(감산) 한밭	대전동(사계) 생이물 진동산	진덴밭(서광동) 큰도왓
진모루(대평) 큰새왓 한밭	큰가름 큰물 한못	큰가름(창천) 크남밭동네 큰가스랏동네
장굴(덕수)	큰빗대기(상천)	큰물(화순) 진밭
큰너래(동광)	슬랑못(서광동)	큰터왓 -23개

(3) 색

흰돌머리(감산)	붉은밭(동광)	황개천(화순)
검은덕(대평) 흰덕 흰돌머리	청밭(사계) 자단리(서광서)	검은여 노랑여 - 10개

(4) 지물형(사물모양과 비슷)

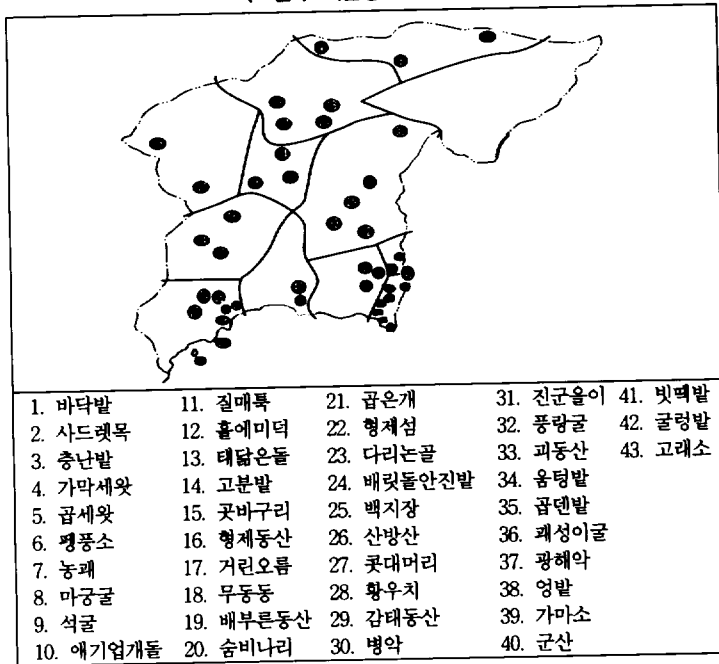
바닥밭(감산) 사드랫목 층난밭	거린오름(동광) 무동동 배부른동산 습비나리	풍랑굴(상창) 괴동산
가막새왓(광평) 곱새왓 쟁풍소		움텅밭(서광동) 곱덴밭 괘성이굴



농패(대평)	곱은개(사계)	광혜악(서광서)
마궁굴	형제섬	영밭
석굴	다리는골	
애기엿개들	배릿돌안진밭	가마소(창천)
질매톡	백지장	군산
홀에미덕	산방산	빗떡밭
태닭은돌	콧대머리	
	황우치	
고분밭(덕수)	감태동산(상창)	굴렁밭(화순)
갯바구리	병악	고래소
형제동산	진군율이	-43개

지물형 지명은 <그림2>에서 보는 바와 같이 사계리, 대평리 등 주로 해안지대에 많이 분포되고 있다.

<그림2> 지물형 지명 분포



2) 위치·방위

위치관계는 마을 상호 간의 관계에서 붙여지는 것이 일반적이다. 위치·방위 관련 지명들의 예는 다음과 같다.

(1) 상

옷물(광평)	옷정물(사계)	옷창고내(상창)
옷동네(대평)	옷콧남밭	옷성구못
옷글왓(덕수)	옷겨문질	옷동네(화순)
		상약수
		-10개

(2) 중

셋성구못(상창)	중동네(상천)	중동네(화순)
		-3개

셋은 '둘째의' 혹은 '가운데'를 뜻한다.

(3) 하

알동네(대평)	알성구못(상창)	알동네(화순)
알드르(사계)	알동네(상천)	하강수
알정물		-7개

(4) 동

동동(대평)	동동네(상천)	동동네(화순)
동동(덕수)		-4개

(5) 서

셋소(감산)	서털(동평)	셋동네(화순)
서동(덕수)		-4개

(6) 남

남반내(감산)	남창도로(사계)	-2개
---------	----------	-----

(7) 북 -0개

이상에서 동·서로 연결된 지명은 각각 4곳인데 비하여 남·북이 연결된 지명은 2개, 0개로 낮은 분포율을 보이고 있다. 동·서로 연결된 지명이 남·북에 비해 자주 쓰이고 있는 이유는 제주도 지형이 남·북이 짧고, 동·서로 긴 타원형이라는 점과 마을이 커지면서 해안을 따라 동·서 방향으로 수평 이동하였기 때문이다.<sup>12)</sup>

(8) 내

안골(감산)	-1개
--------	-----

(9) 외

날콤구석(사계)	-1개
----------	-----

(10) 전/앞

앞내(감산)	앞벌랭이(대평)	앞내(동광)
앞뿔런이	앞굴왓(덕수)	앞원(사계)
앞마궁굴(대평)		-7개

(11) 후

뒷새물(서광동)	-1개
----------	-----

위치·방위 지명은 <그림3>에서 보는 바와 같이 임해지대에 많이 분포되고 있으며, 특히 사계리에서 두드러지게 나타났다.

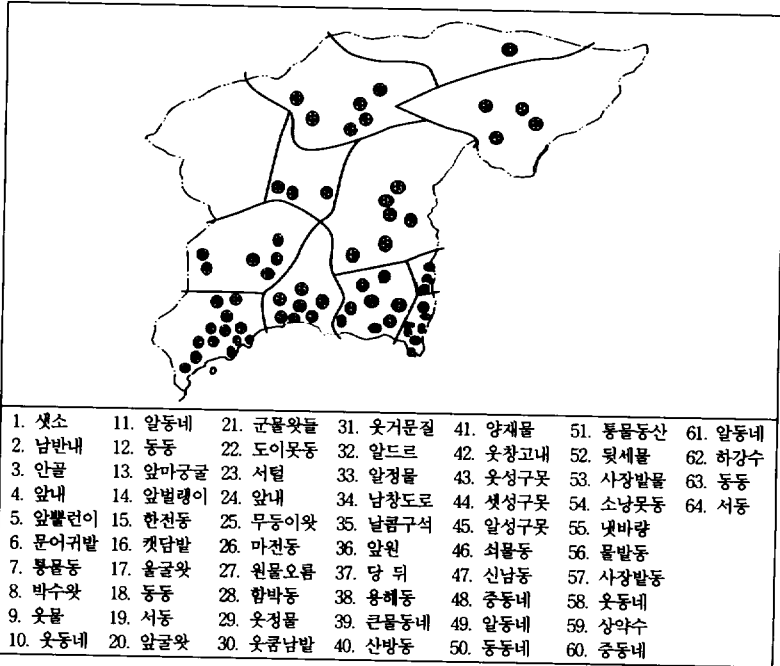
12) 고희정(1992), 전계논문, pp.10-20.

(12) 인접

지명에는 그 지역의 직접적인 특징뿐만 아니라 주변 환경에 의한 간접적인 특징도 반영된다. 마을 가까이에 해안이나 산(山), 내(川) 등이 인접한 경우가 이에 해당된다. 이들 지명들의 예는 아래와 같다.

문어귀밭(감산)	마전동(동광)	신남동(상창)
통물동	원물오름	통물동산(상천)
박수왓	합박동	
한전동(대평)	당뒤(사계)	사장밭물(서광동)
갯담밭	용해동	소낭못동
	큰물동네	
군물왓들(덕수)	산방동	넛바랑(창천)
도이못동	양재물	물밭동
		사장밭동
무등이왓(동광)	쇠물동(상창)	-24개

〈그림3〉 위치방위지명 분포



3) 자연물

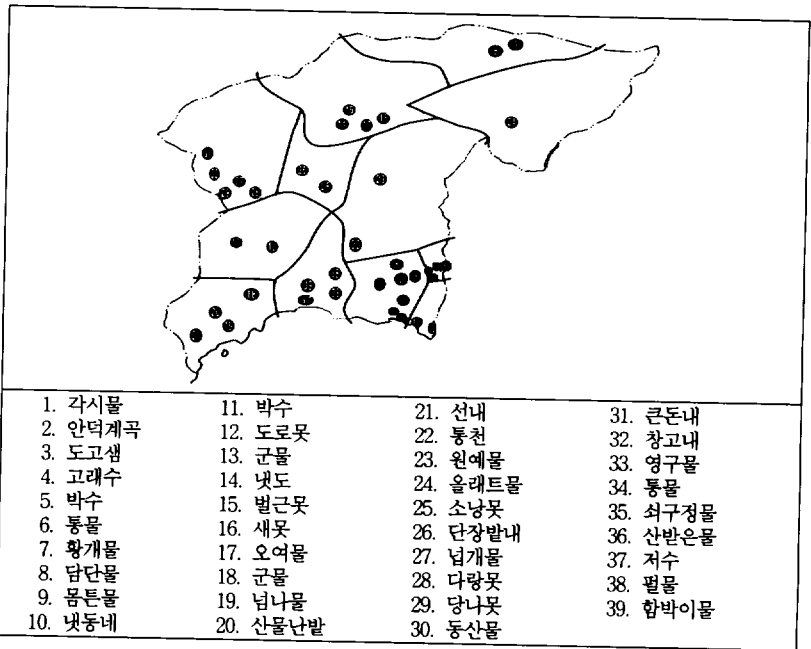
물(水)이 있다거나 돌(石)이 많다거나 모래가 있다는 사실만으로도 지명의 명명 동기가 된 경우이다.

(1) 물

자연물과 관련된 지명의 분석결과 물에 관한 지명이 39개로 가장 높은 분포율을 보였다. 물에 관한 지명일지라도 다른 유연성에 가까우면 그 쪽으로 분류하였기에 그 비율은 더 높아질 수 있다. 물 관련 지명들의 예는 다음과 같다. <그림4>는 물 지명분포 내용이다.

각시물(갑산)	넛도(동광)	넙개물(서광서)
안덕계곡	벌근못	다랑못
도고샘	새못	당나못
고래소	오여물	동산물
박수		큰돈내
통물	군물(사계)	
황개물	넙나물	창고내(창천)
	산물난발	영구물
담단물(광평)	선내	통물
몸튼물		쇠구정물
	통천(상창)	
냇동네(대평)	원예물	산받은물(화순)
박수		저수
	올래트물(상천)	펼물
도로못(덕수)		합박이물
군물	소낭못(서광동)	
	단장발내	

〈그림4〉 물 지명분포



(2) 모래/모살/물래

모살개(사계)

-1개

(3) 돌/바위

비진기정(감산)  
장군석

작지걸음(동광)

고논털빌레(서광동)

돌문(광평)

남대기빌레(사계)  
빌레원

돌밭(창천)

비진기정(대평)  
썩은빌레

삼거림빌레  
얼쿠니돌동산  
썩물빌레

도채비빌레(화순)  
선배이돌

돌동산(덕수)

돌혹밭(상창)

유반석(화순)  
무반석  
장군석

고고리암(동광)

돌오름(상천)

-22개

(4) 기타(해, 달, 흙, 바람)

월라봉(감산)	바름잔밭(덕수)	하늬보기(상천)	
별남동네(광평) 천혹굴	보름잔밭(사계)	차낫굴(서광서) 해나머들	
햇모루(대평)	보름이(상창) 하운밭		-11개

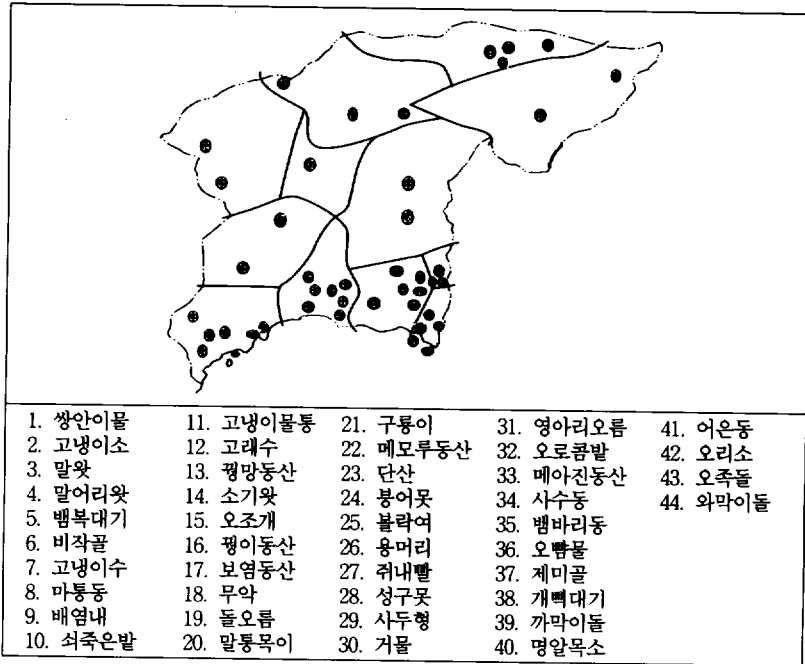
4) 동·식물

(1) 동물

쌍안이물(감산) 고냉이소 말왓 말어리왓 뱀복대기 비작골	보염동산(덕수)  무악(동광) 돌오름 말통목이  구룡이(사계) 매모루동산 단산 봉어못 불락여 용머리 쥐내빨	용아리오름(상천)  오로콤밭(서광동)  매아진동산(서광서) 사수동  뱀바리동(창천) 오뺨물 제미골  개백대기(화순) 까막이들 명알목소 어은동 오리소 오죽들 와막이들	
고냉이수(광평) 마통동 배얌내 쇠죽은밭			
고냉이물통(대평) 고래수 평망동산 소기왓 오조개	성구못(상창) 사두형  거물(상천)		
평망동산(덕수)			-44개

<그림5>에서 보는 바와 같이 동물지명은 사계리, 화순리, 대평리, 감산리 등 주로 임해지대에서 많이 볼 수 있다.

<그림5> 동물지명 분포



(2) 식물

식물 관련 지명의 예는 아래와 같다. <그림6>은 식물지명에 대한 분포내용이다.

시산(감산)	거새왓(동광)	비지남물(상천)
불래낭동산	돛방낭구석	차남동산
감시남궤(광평)	삼밭구석	만죽동(서광동)
강남물	불래낭도루	안태술
서남동산	새오리동산	남송악(서광서)
감자왓	고장나무(사계)	도랑곶
갈래수(대평)	굴개나무	굴거리낭동산(창천)
갈오름	닥밭	닥밭소
대왓기정	소남밭	머구낭동산
밤남이래	속밭	감산
	왕보리왓	
	취골동산	



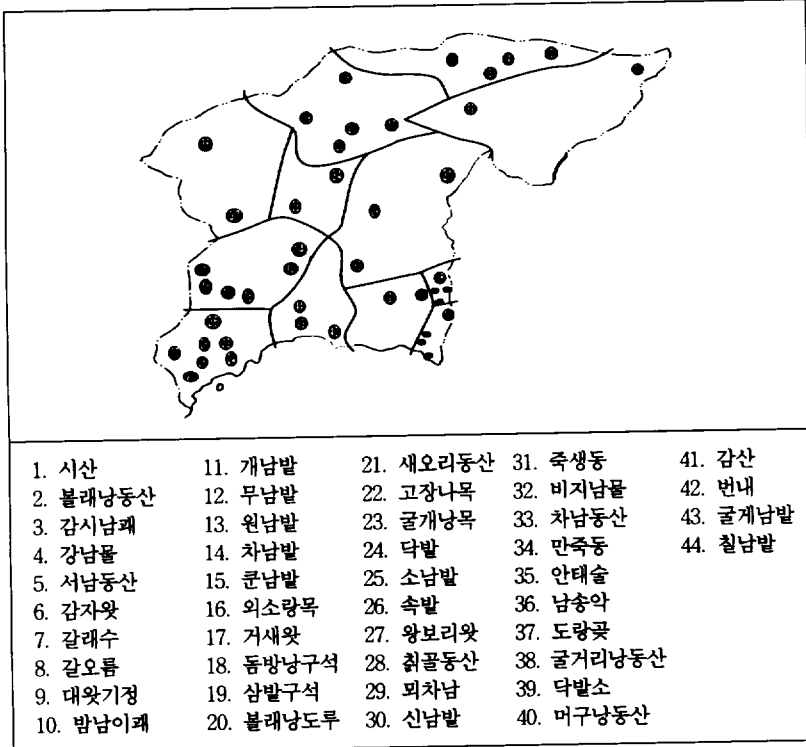
개남밭(덕수)  
무남밭  
원남밭  
차남밭  
쿤남밭  
외소랑목

외차남(상창)  
신남밭  
죽생동

번내(화순)  
굴개남밭  
칠남밭

-44개

〈그림6〉 식물 지명분포



## 2. 인문지명

### 1) 경제

#### (1) 밭 · 과수원

강제왓(감산)	좁소리왓(덕수)	가매왓(서광동)
너른밭	푸는채왓	물평밭
대천밭	무등이왓	도용남밭
못밭		왜그릇밭
강당장우영	하은밭(동광)	내고랑밭
강풍원우영		
안평상우영	설왓(동광)	모루왓(서광서)
	생트리왓	
영화왓(광평)	너백이왓	토목이왓(창천)
털왓	각시된밭	서툼밭
차푸시밭	양잠단지	
한천이밭		가원이(화순)
터덩이밭	강산이왓(사계)	개남밭
복수리왓	고개왓	장서방우영
	남선밭	황선달밭
모르왓(대평)	샘이왓	
돛빙이왓		
넙은밭	가남밭(상창)	
남백이밭	한수방올래	

-44개

<그림7>에서 보는 바와 같이 밭 · 과수원 지명은 감산리, 동광리, 광평리에 많이 분포되고 있다. 특히 감산리의 경우, 오늘날 과수원이 주요 경제기반이 되고 있기도 하다.

#### (2) 논

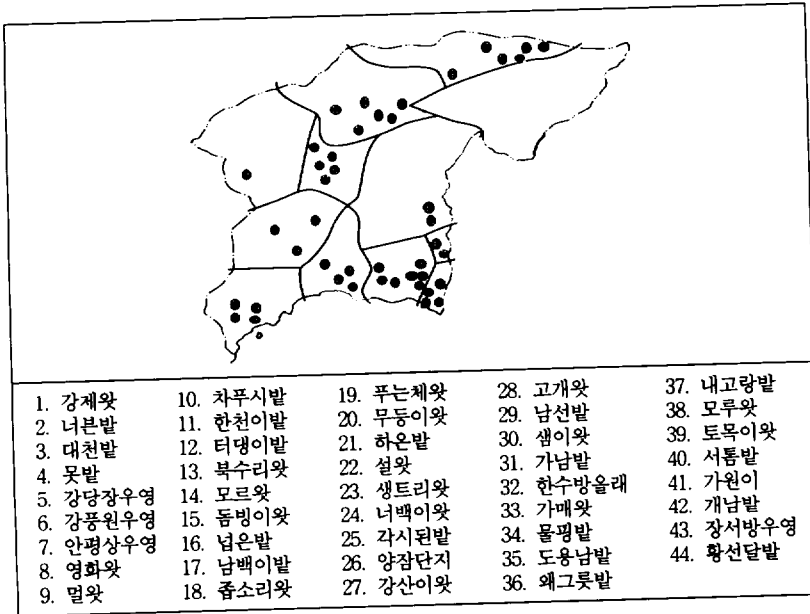
구명밭(감산)	당큼논(대평)	조몰이물(사계)
맺밭	막은골논	
섯귀정답	모랏논	호곰밭(화순)
	저수지는	

-9개

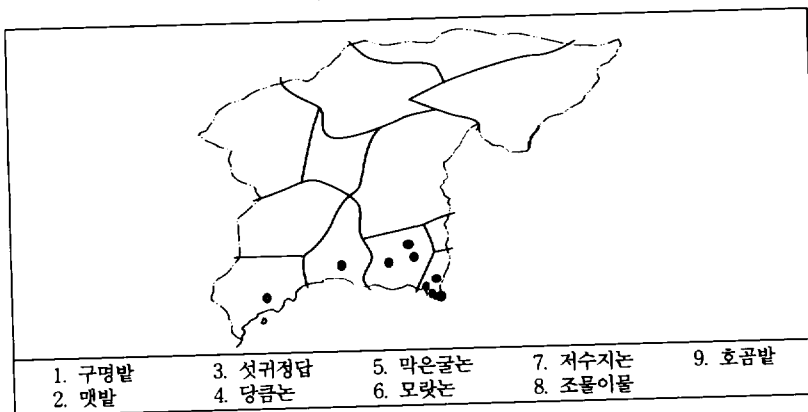
<그림8>에서 보는 바와 같이 논지명은 감산, 대평, 사계, 화순리 등

주로 임해지대에서만 볼 수 있는 내용으로 중간지대와 산간지대와는 구별되고 있다.

〈그림7〉 밭·과수원 지명분포



〈그림8〉 논 지명분포



2) 교통

(1) 다리

조순다리(감산)	돌다리(동광)	창천교(창천)	
조순다리(대평)	망다리(사계)		-5개

(2) 길/도(道)/질

‘질’은 길을 뜻하는 제주어이다. 길 관련 지명은 아래와 같다.

말머릿도(감산) 말질	말머릿도(덕수) 새난질	모루잣도(상창) 김이방도	
물질(대평) 쇄울목 개나모루	단장모르(동광) 육커리	한질새앗(서광서) 장고도로(화순)	
	거문질(사계)		-14개

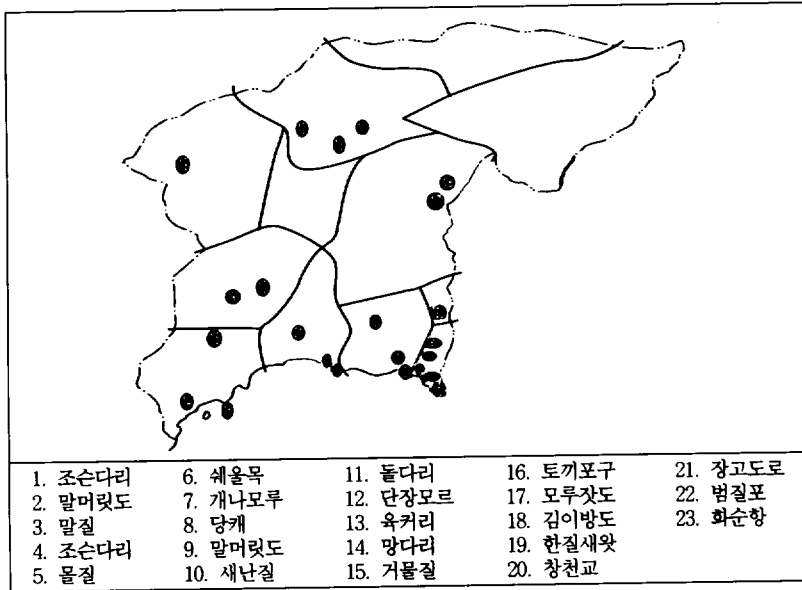
(3) 포구

포구 관련 지명은 다음과 같다.

당캐(대평)	범질포(화순)	
토끼포구(사계)	화순항	-4개

<그림9>에서 보는 바와 같이 교통지명은 대평리, 동광리, 감산리, 사계리, 화순리 등지에서 찾아볼 수 있다.

〈그림9〉 교통 지명분포



### 3) 故事

#### (1) 신앙

신앙과 관련된 지명은 다음과 같다.

남당동(감산) 당의터	당오름(동광) 이배장동산	산재구석(상창) 재무근동산
곱당괘(광평)	광정당(사계) 공자묘	남당(창천) 다발당 친발당 마애문
당밭(대평) 미록골 할망물 포젯단 당할맹이	당머리 당물 신맛이동산 절터왓 봉송묘터	원당밭(화순) 포젯동산 화강사
신당(덕수) 광영당	당아진밭(상창)	

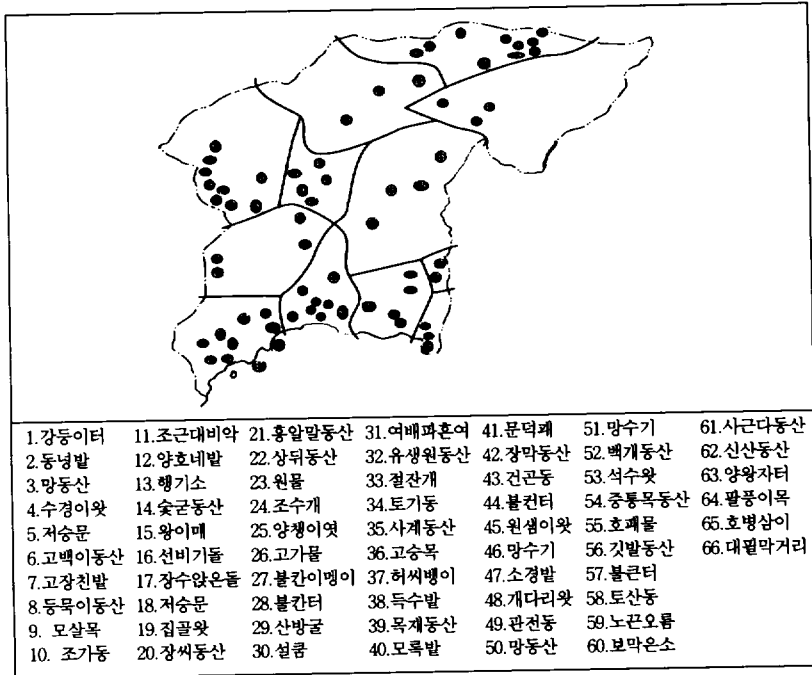
(2) 풍수지리

광덕이동산(감산) 북동산 양재소  금장지(대평)	영덕앉은밭(동광)  거옥대개(사계)  천망동(상천)	생기동산(서광서) 용전동 진보동   -10개
--	--	---

(3) 전설/유래

강등이터(감산) 동녕밭 망동산 수경이왓 저승문  고백이동산(광평) 고장친밭 등목이동산 모살목 조가동 조근대비악 양호네밭 행기소 숫굴동산 왕이매  선비기들(대평) 장수앉은들 저승문  집골왓(덕수) 장씨동산 흥알망동산 상뒤동산	원물(동광리) 조수개 양쟁이옛  고가물(사계) 불칸이맹이 불칸터 산방굴 설콤 여배파흔여 유생원동산 절잔개 토끼동(토기동) 사계동산  고승목(상창) 허씨뱅디 득수밭 목재동산  모룩밭(상천) 문덕케 장막동산  건곤동(서광동) 불칸터	원샘이왓(서광동) 망수기 소경밭  개다리왓(서광서) 관전동 망동산 망수기 백개동산 석수왓 중통목동산 호패물  깃발동산불칸터(창천) 토산동  노끈오름(화순) 보막은소 사근다리동산 신산동산 양왕자터 팔퐁이목 호병삼이 대필막거리  -66개
--	--	---

〈그림10〉 전설/유래 지명분포



(4) 신구(新舊)

묵은터동(감산)                      셋동네(덕수)                      새물동(사계)                      -4개  
 묵은새동네

4) 유적·유물

(1) 사장(射場)

솔대왓(감산)                      활손동산(동광)                      사장밭(창천리)                       
 사장밭(덕수)                      송죽동(사계)                      노오름(화순)                       
 중통굴(동광)                      사장밭(서광서)                      솔대왓                      -9개

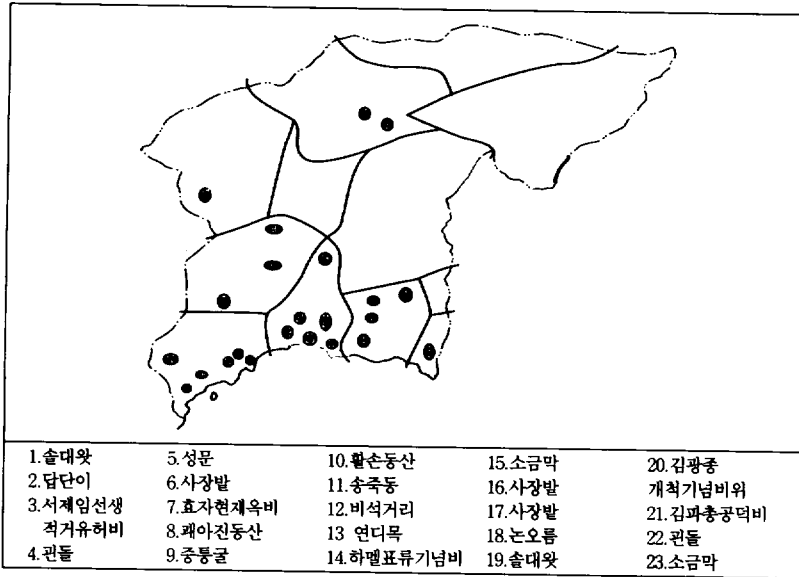
(2) 기념비/비석/탑/門

담단이(감산) 서계임선생적려유허비	효자현재옥비(덕수)	김광종개척기념비위(화순) 김파총공덕비
성문(대평)	비석거리(사계) 연디목 하멜표류기념비	-9개

(3) 기타(고인돌, 염전).

관돌(감산)	소금막(사계)	소금막(화순)
쾌아진동산(덕수)	관돌(화순)	-5개

〈그림11〉 유적유물 지명분포



3. 기타지명

단장(동광) 붉은오름	군여(사계) 다섯무덤	-4개
----------------	----------------	-----



## V. 결론

이상과 같이 남제주군 안덕면을 사례로 이 지역에 분포하는 528개의 지명들을 대상으로 지명의 분포와 유래를 중심으로 고찰하였다.

연구결과는 다음과 같이 요약할 수 있다.

1. 안덕면 내에 분포되어 있는 528개 지명 가운데 자연지명은 316개(59.8%), 인문지명은 208개(39.4%), 기타지명은 4개(0.8%)가 분포된 것으로 나타났다.
2. 항목별 빈도율을 보면, 고사(故事)지명이 109개(20.6%), 지형·지세지명 91개(17.2%), 동·식물지명이 각각 88개(16.7%), 자연물지명 73개(13.8%), 위치·방위지명 64개(12.1%), 경제지명 53개(10%), 교통지명 23개(4.4%), 유적·유물지명 23개(4.4%) 순으로 나타났다.
3. 동리별 주요 분포내용을 보면, 물지명은 감산리와 창천리에, 밭·과수원지명은 감산리와 동광리, 서광동리에, 전설/유래지명은 광평리와 사계리, 상천리, 서광동리, 서광서리, 화순리에, 지물형지명은 대평리와 상창리에 많이 분포되어 있는 것으로 나타났다.
4. 임해지대에 분포되어 있는 지명의 수는 300개로서 전체의 56.8%를 차지한다. 가장 높은 분포를 보이고 있는 항목은 동물 및 전설/유래와 관련된 지명으로 각각 28개(9.3%)이다.
5. 중간지대에 분포되어 있는 지명의 수는 126개로서 전체의 23.9%를 차지하고 있다. 중간지대에서 가장 높은 분포를 보이고 있는 항목은 전설/유래와 관련한 지명으로 22개(17.5%)이다.
6. 산간지대에 분포되어 있는 지명의 수는 102개로서 전체의 19.3%

를 차지하고 있다. 산간지대에서 가장 높은 분포를 보이고 있는 항목은 전설/유래와 관련된 지명으로 16개(15.7%)이다.

8. 지명을 통하여 각 마을의 자연적, 인문적 특성을 살펴보는 것은 유의미하였다. 지명은 해당지역의 사람들이 다른 지역과 구별하기 위하여, 혹은 자신들이 살아오면서 겪어온 역사적인 내용들을 명명한 결과이다. 지명은 그 지역의 자연적, 인문적 특성을 일부 반영한다.

## 참 고 문 헌

### <단행본>

- 강길부(1997), 『땅이름국토사랑』, 집문당.
- 남제주군(1995), 『우리 固有地名由來集』, 남제주군청.
- 남제주군(1996), 『남제주군 固有地名』, 남제주군청.
- 남제주군(2002), 『제42회 통계연보 2002』, 남제주군청.
- 朴用厚(1992), 『濟州島 옛땅이름연구』, 제주문화사.
- \_\_\_\_\_(1988), 『濟州方言研究(考察篇)』, 과학사.
- 石宙明(1968), 『濟州島 隨筆』, 濟州島叢書4, 寶晉齋.
- \_\_\_\_\_(1971), 『濟州島 資料集』, 濟州島叢書6, 寶晉齋.
- 송성대(2001), 『문화의 원류와 그 이해-제주인의 해민정신』, 제3판, 도서출판 각.
- 안영진(2002), “지역주의를 어떻게 이해할 것인가”, 『지식정보사회의 지리학 탐색』, 도서출판 한울.
- 오창명(1998), 『제주도 오름과 마을이름』, 제주대 출판부.
- 21세기 역사문화아카데미강좌 자료모음집(2001), 『제주의 역사와 문화』.
- 제주대 탐라문화연구원(1990), “제주도부락지 I, II, III”, 『탐라문화총서 6, 7, 8』.
- 진성기(1960), 『제주도지명의 유래』, 제주도 관광안내소.
- \_\_\_\_\_(1960), 『남국의 지명유래』, 제주민속총서7, 제주민속연구소.
- 한글학회(1984), 『한국지명총람 16(제주·전남편)』, 한글학회.

### <향토지>

- 감산리(2002), 『감산향토지』.
- 김용하(1991), 『안덕향토지』.
- 남제주군(1986), 『남제주군지』.
- 사계초교(2003), 『사계향토지』.
- 제주대 향토자료실(1994), 『향토지(남제주)-안덕지역 vol.14』.
- 제주시 사계향우회(1996), 『사계향우-창간호』, 제주시 사계향우회.
- 화순리(2001), 『화순리지』.

<논문>

- 고해정(1992), "제주도 지명연구: 제주시와 북제주군의 마을을 중심으로", 경원대 대학원 석사학위논문.
- 김두옥(1999), "제주도 외래 종교의 공간적 확산과 수용 배경", 한국교원대 석사학위논문.
- 김연옥(1986), "한국의 기후 지명에 관한 연구", 이화여대 한국문화연구원.
- 김옥자(1992), "강원도 지명의 유형별 분포에 관한 지리학적 연구: 홍천군과 양양군, 속초시를 중심으로", 강원대 교육대학원 석사학위논문.
- 김옥자(1992), "강원도 지명의 유형별 분포에 관한 지리학적 연구", 강원대 교육대학원 석사학위논문.
- 金洪植(1978), "濟州島地方의 地名에 대하여-특히 地名接尾辭를 中心으로-", 『제주대논문집』, 10, 제주대.
- 남영우(1996), "고지명 '두모'연구", 지리교육논집, 제36집.
- 서명인(1998), "청원군 지명에 관한 지리학적 연구", 한국교원대 대학원 석사학위논문.
- 손국자(1998), "평야지역과 산지지역 촌락지명의 비교연구: 창녕군과 청송군의 경우", 경북대 교육대학원 석사학위논문.
- 송보영, 최형식(1984), "주거형태와 취락형태간의 문화적 상관성에 관한 연구- 한국 자연취락을 중심으로", 『환경연구』제5권, 서울대환경대학원 원우회.
- 신중성(1982), "종교적 언어 경관의 분포 유형에 관한 연구", 성신여대 논문집, 제17집.
- 신현웅(1981), "충북 보은군 촌락명의 유형에 관한 지리학적 연구", 고려대 교육대학원 석사학위논문.
- 심여택(1972), "濟州島地名研究-그 特性을 中心으로-", 『논문집』, 4, 제주대.
- \_\_\_\_\_ (1975), "濟州島地名의 構成-中文面의 地名을 中心으로-", 『국문학보』, 7, 중문리학술조사특집, 제주대.
- \_\_\_\_\_ (1976), "地名研究序說", 『논문집』, 8, 제주대.
- 안교식(1989), "경남 합천군 취락명에 관한 연구", 전남대 대학원 석사학위논문.
- 오홍석(1974), "제주도의 취락에 관한 지리학적 연구", 경희대 대학원 박사학위논문.
- \_\_\_\_\_ (1987), "제주도 취락연구의 동향과 과제", 『제주도 연구』, 제4집, 제주도연구회.
- 원학회(1983), "서울시의 동명고", 지리학총, 제10집.
- 윤홍기(1997), "뉴질랜드 마오리 지명을 통해서 본 우리 나라 토박이 땅이름의 지위", 한국문화역사지리학회 정기학술대회 발표논문집.

- 이성화(1975), "한국의 지명에 관한 연구", 경북대 논문집, 제20권.
- 이원선(1998), "지명유래에서 본 자연마을의 형성과정과 공간구성에 관한 연구: 충북 음성군 음성읍과 원남면을 중심으로", 청주대 산업대학원 석사학위논문.
- 이인석(1980), "중학교 사회 I 교과서의 지명분석", 고려대 교육대학원 석사학위논문.
- 이현영(1979), "한국 도시의 언어 경관", 지리학과 지리교육, 제9집.
- 이환곤(1986), "충청남도 지명 연구", 고려대 교육대학원 석사학위논문.
- 이환곤(1986), "충청남도의 지명연구", 고려대 교육대학원 석사학위논문.
- 전경숙(1979), "충북지명의 유형 분포에 관한 지리적 연구", 건국대 교육대학원 석사학위논문.
- 정주영(1996), "마을의 지명과 자연환경 특성의 연관성에 관한 연구: 충청남도 홍성군 양지마을 대상으로", 서울대 환경대학원 석사학위논문.
- 정진원(1982), "한국인의 환경지각에 관한 연구", 지리학 논총, 제9호.
- 조강민(1975), "고등학교 지리교과서의 지명분석", 고려대 교육대학원 석사학위논문.
- 최범훈(1981), "제주도지명연구", 『경기대논문집』, 8, 경기대.
- \_\_\_\_\_ (1983), "제주도특수지명에 대하여", 황희영박사송수기념논문.
- 최영아(1999), "부산의 자연마을 지명유래와 분포특성에 관한 연구", 부산대학교 대학원 석사학위논문.
- 최영춘(1981), "고등학교 인문지리 교과서의 지명분석", 고려대 교육대학원 석사논문.

<외국문헌>

- P.C.Wagner & M.W.Mikesell, eds. (1962), 『Readings in Cultural Geography』, The University of Chicago Press.

<사전류 및 지도>

- 국립지리원(1996), 1:50,000 지도.
- 민중서림(2003), 『옛센스 국어사전』.
- 오성찬(1992), 『제주토속지명사전』, 민음사.
- 제주도(1995), 『제주어사전』.

Abstract

A Study on the Origins and Distribution  
of Place-Names in Jeju-Do\*

- Centering on Andeok-myeon in Namjeju-Gun -

Oh, Young-Sun\*\*

The purpose of this study is that the origins and distribution of place-names are analyzed and formed organizationally with a existence village, Andeok-myeon where is located in Namjeju-Gun, Jeju-Do. What is more, I would inquire into the natural and humanity features of each village through the place-names.

For purpose of the study, 528 place-names are distributed in 12 administrative Ri of Andeok-myeon were analyzed.

The results are summarized as follows.

1. Among 528 place-names, 59.8%(316 places) of higher percentage of natural place-names are related to natural environments, higher than those of 39.4%(208 places) are related to human environments.
2. The order of frequency of the place-names of villages is historical facts(109 places, 20.6%), geographical features(91 places, 17.2%), animals and plants(88 places, 16.7%) respectively, natural objects

---

\* A these submitted to the Committee of the Graduate School of Education, Cheju National University in partial fulfillment of requirements for the degree of Master of Education in August, 2003.

\*\* Graduate Student (Master), Cheju National University.

(73 places, 13.8%), situations and directions(64 places, 12.1%), economy(53 places, 10%), traffic(23 places, 4.4%) and remains(23 places, 4.4%).

3. Looking into the distribution of place-names by villages, the findings are as follows ; the place-names relate to water is mainly located in Gamsan-Ri and Changcheon-Ri, field and orchard place-names which is located in Gamsan-Ri and Donggwang-Ri, legend and origin ones are located in Gwangpyeong-Ri and Sagye-Ri, natural feature ones are located in Daepyeong-Ri and Sangchang-Ri and the place-names related to animal are located in Hwasun-Ri, plant place-names are located in Deoksu-Ri and Changcheon-Ri, faith ones are mainly located in Changcheon-Ri.
4. 300(whole 56.8%) place-names are distributed in the seaside area. In distributional characteristics, the rank order by itemization is animal, legend and origin, natural feature, water, field and orchard, faith.
5. 126(whole 23.9%) place-names are distributed in the middle area. In distributional characteristics, the rank order by itemization is legend and origin, natural feature, plant, water, field and orchard.
6. 102(whole 19.3%) place-names are distributed in the mountainous area. In distributional characteristics, the rank order by itemization is legend and origin, field and orchard, plant.
7. In conclusion, It would seem that the place-names themselves can tell us much about the earliest settlements in the villages. All the place-names didn't just happen because the first people to use them liked the sounds that the words made. our ancestors chose the place-names carefully to describe the people, the wildlife or the countryside where they lived or how they lived.

Key Words

Jeju island, Andeok-myeon, place-names, origin, distribution

교신 : 오영선 주소 : 690-803 제주특별자치도 제주시 노형동 1037-13 한숲빌라 302호  
(E-mail : sage24@hanmail.net 전화:064-711-3047)

최종 투고일 : 2007. 6. 29.

최종 접수일 : 2007. 7. 24.